







-  kein städtisches bzw. kein öffentlich gewidmetes Grundstück
-  Grenze Maßnahmegebiet „Altstadt“
-  Grenze Sanierungsgebiet „Hauptstraße“ für den Bereich zwischen Schäferstraße, Mühlenstraße, Wallstraße, Umfassendes Verfahren
-  Bearbeitungsgrenze Freianagen


INDEX	DATUM	GEZ.	ÄNDERUNG

DOX. NR.	DATUM	INHALT	FACHPLANER
001			

BAUVORHABEN: **Mölln- Zentraler Einkaufsbereich**


PLANNHALT: **Übersichtslageplan**

MÖLL 19045	PH 4	1:100	29.01.2021	TB	WES-4-1-01	-
PROJ. NR.	PHASE	MASSSTAB	DATUM	GEZ.	PLAN NR.	INDEX




BAUHERR: **Auftraggeber: Stadt Mölln  
Trägerkriterium: Sanierungsgebiet der Stadt Mölln: BVO Städtebau GmbH**

PLANVERFASSEN: **WES** WEISS ENGINEERING SERVICE

FACHPLANER: 

PLANVERFASSEN: **WES** WEISS ENGINEERING SERVICE

FREIGABE PLANVERFASSEN: 

FREIGABE BAUHERR: 